



# TeVoet Wandelroute 028 Soest Lange duinen (NH)

Bekijk op mobiel

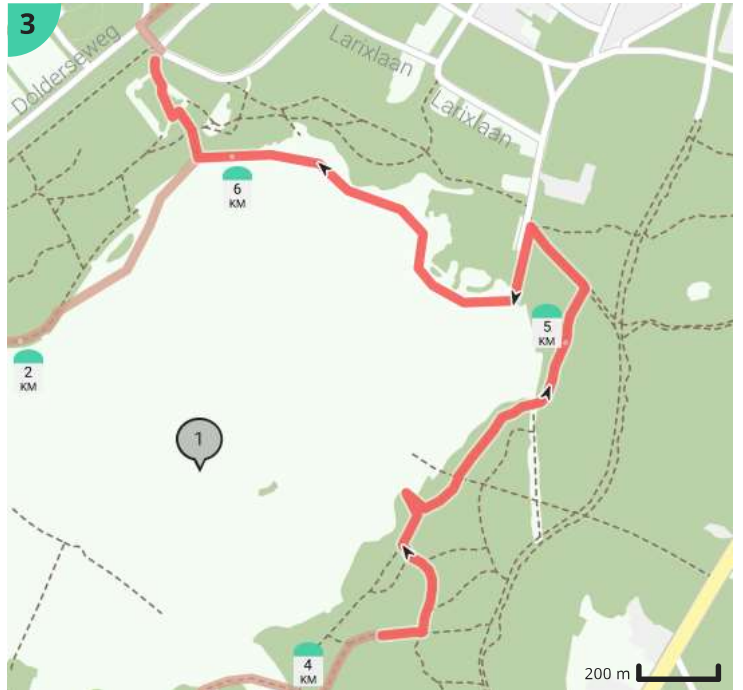
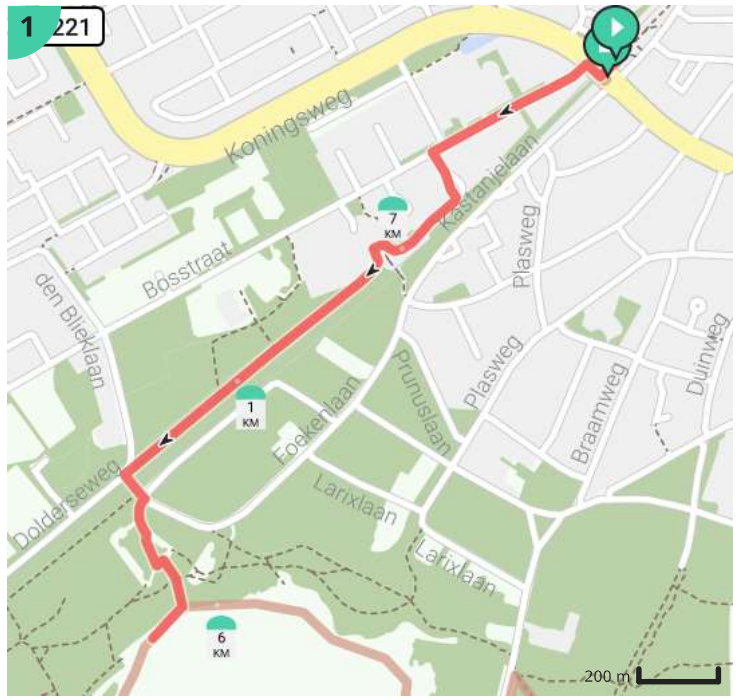
































Door TeVoet Vereniging
































- Lengte: 7.6 km
- Stijging: 10 m
- Moeilijkheidsgraad: 2/10
- Eikenlaan 44, 3768EV Soest, Nederland
- Koningsweg, 3765GM Soest, Nederland



## Legende

- Route
- Bezienswaardigheid
- Steilheid van beklimming
- Steilheid van afdaling



Totaal	Type	Kaart- nummer	Informatie	Uurrooster 5 km/h	Volgende
0.0 km		1		0 min	26 m
0.03 km		1		0 min	10 m
0.04 km		1		0 min	31 m
0.07 km		1		0 min	310 m
0.38 km		1	Sla links af op <b>Hertenlaantje (Soest)</b>	4 min	121 m
0.5 km		1		5 min	137 m
0.64 km		1		7 min	17 m
0.65 km		1		7 min	219 m
0.87 km		1		10 min	381 m
1.26 km		1	Sla links af op <b>Foekenlaan (Soest)</b>	15 min	55 m
1.31 km		1		15 min	67 m
1.38 km		1		16 min	58 m
1.44 km		1		17 min	15 m
1.45 km		1		17 min	88 m
1.54 km		1		18 min	1 m
1.54 km		1		18 min	96 m
1.64 km		2		19 min	137 m
1.77 km		2		21 min	140 m
1.92 km		2		22 min	156 m
2.07 km		2		24 min	7 m
2.08 km		2		24 min	355 m
2.43 km		2	Sla links af op <b>Soesterduinen AG (Soest)</b>	29 min	5 m
2.44 km		2	Ga rechtdoor op <b>Soesterduinen AG (Soest)</b>	29 min	187 m
2.63 km		2	Links afbuigen op <b>Soesterduinen AG (Soest)</b>	31 min	174 m
2.8 km		2		33 min	55 m
2.86 km		2		34 min	50 m
2.91 km		2		34 min	105 m
3.01 km		2		36 min	21 m
3.03 km		2		36 min	0 m
3.03 km		2		36 min	90 m

3.12 km		2		37 min	36 m
3.16 km		2		37 min	56 m
3.22 km		2		38 min	89 m
3.31 km		2		39 min	95 m
3.4 km		2		40 min	361 m
3.76 km		2		45 min	110 m
3.87 km		2		46 min	135 m
3.88 km		2	Soester Duinen		
4.01 km		2		48 min	29 m
4.04 km		2		48 min	8 m
4.05 km		2		48 min	101 m
4.15 km		2		49 min	127 m
4.28 km		3		51 min	35 m
4.31 km		3		51 min	65 m
4.38 km		3		52 min	48 m
4.43 km		3		53 min	26 m
4.45 km		3		53 min	57 m
4.51 km		3		54 min	43 m
4.55 km		3		54 min	42 m
4.6 km		3		55 min	79 m
4.68 km		3		56 min	421 m
5.1 km		3		1 h 1 min	143 m
5.24 km		3		1 h 2 min	132 m
5.37 km		3		1 h 4 min	86 m
5.46 km		3		1 h 5 min	99 m
5.56 km		3		1 h 6 min	60 m
5.62 km		3		1 h 7 min	56 m
5.68 km		3		1 h 8 min	163 m
5.84 km		3		1 h 10 min	211 m
6.05 km		3		1 h 12 min	88 m
6.14 km		3		1 h 13 min	15 m

6.15 km		3		1 h 13 min	58 m
6.21 km		3		1 h 14 min	67 m
6.28 km		4	Sla links af op <b>Foekenlaan (Soest)</b>	1 h 15 min	4 m
6.28 km		4	Ga rechtdoor op <b>Foekenlaan (Soest)</b>	1 h 15 min	50 m
6.34 km		4		1 h 16 min	286 m
6.62 km		4		1 h 19 min	315 m
6.94 km		4		1 h 23 min	17 m
6.95 km		4		1 h 23 min	107 m
7.06 km		4		1 h 24 min	150 m
7.21 km		4	Sla rechts af op <b>Bosstraat (Soest)</b>	1 h 26 min	310 m
7.52 km		4		1 h 30 min	42 m
7.57 km		4		1 h 30 min	5 m
7.57 km		4		1 h 30 min	